

«СОГЛАСОВАНО»

Глава Успенского сельского
поселения Белоглинского
района Ю.А.Щербакова



«28» августа 2020г

«УТВЕРЖДАЮ»

Директор МБОУ СОШ №28
Белоглинского района
М.И.Ананьев



«28» августа 2020г

«СОГЛАСОВАНО»

Начальник ОГИБДД ОМВД
России по Белоглинскому
району майор полиции



«28» августа 2020г

ПАСПОРТ

дорожной безопасности образовательной организации

(типовой)

муниципального бюджетного общеобразовательного учреждения

«Средняя общеобразовательная школа № 28 имени И.Г.Турищева

Белоглинского района»

(наименование образовательной организации)

2020 год

Общие сведения

Муниципальное общеобразовательное учреждение «Средняя общеобразовательная школа № 28 имени И.Г.Турицева Белоглинского района»
(Полное наименование образовательной организации)

Тип образовательной организации общеобразовательная

Юридический адрес: 353063 Краснодарский край Белоглинский район ст-ца Новолокинская ул.Красная,3/1

Фактический адрес: 353063 Краснодарский край Белоглинский район ст-ца Новолокинская ул.Красная,3/1

Руководители образовательной организации:

Директор (заведующий) Ананьев Михаил Иванович 89898112481

(фамилия, имя, отчество)

(телефон)

Заместитель директора
по учебной работе

Новосельцева Наталья Николаевна 89885296572

(фамилия, имя, отчество)

(телефон)

Заместитель директора
по воспитательной работе

(фамилия, имя, отчество)

(телефон)

Ответственные работники
муниципального органа
образования

(должность)

(фамилия, имя, отчество)

(телефон)

Ответственные от
Госавтоинспекции

капитан полиции ГИБДД Голева Людмила Сергеевна

(должность)

(фамилия, имя, отчество)

89530739082

(телефон)

Ответственные работники
за мероприятия по профилактике
детского травматизма

преподаватель-организатор ОБЖ Семенухин

(должность)

Владимир Михайлович

(фамилия, имя, отчество)

89649316555

(телефон)

Руководитель или ответственный
работник дорожно-эксплуатационной
организации, осуществляющей
содержание улично-дорожной
сети (УДС)*

Шербакотова Ю.А. 9181821392
(фамилия, имя, отчество) (телефон)

Руководитель или ответственный
работник дорожно-эксплуатационной
организации, осуществляющей
содержание технических средств
организации дорожного
движения (ТСОДД)*

Шербакотова Ю.А. 9181821392
(фамилия, имя, отчество) (телефон)

Количество обучающихся (учащихся, воспитанников) 90

Наличие уголка по БДД на 1 этаже
(если имеется, указать место расположения)

Наличие класса по БДД нет
(если имеется, указать место расположения)

Наличие автогородка (площадки) по БДД нет

Наличие автобуса в образовательной организации нет
(при наличии автобуса)

Владелец автобуса _____
(ОО, муниципальное образование и др.)

Время занятий в ОО:

1-ая смена: 8 час. 00 мин. — 14 час. 30 мин. (период)

2-ая смена: _____ час. _____ мин. — _____ час. _____ мин. (период)

внеклассные занятия: 12 час. 40 мин. — 17 час. 00 мин. (период)

Телефоны оперативных служб:

02, 7-35-38, 102, 020, ОМВД России по Белоглинскому району

010, 01-пожарная служба

030, 03- скорая медицинская служба

* Дорожно-эксплуатационные организации, осуществляющие содержание УДС и ТСОДД, несут ответственность в соответствии с законодательством Российской Федерации (Федеральный закон «О безопасности дорожного движения» от 10 декабря 1995 г. № 196-ФЗ, Кодекс Российской Федерации об административных правонарушениях, Гражданский кодекс Российской Федерации)

Содержание

I. План-схемы образовательной организации (сокращение – ОО).

1. Район расположения образовательной организации, пути движения транспортных средств и детей (обучающихся).
2. Организация дорожного движения в непосредственной близости от образовательной организации с размещением соответствующих технических средств организации дорожного движения, маршруты движения детей и расположение парковочных мест.
3. Маршруты движения организованных групп детей от образовательной организации к стадиону, парку или спортивно-оздоровительному комплексу.
4. Пути движения транспортных средств к местам разгрузки/погрузки и рекомендуемые безопасные пути передвижения детей по территории образовательной организации.

II. Информация об обеспечении безопасности перевозок детей специальным транспортным средством (автобусом).

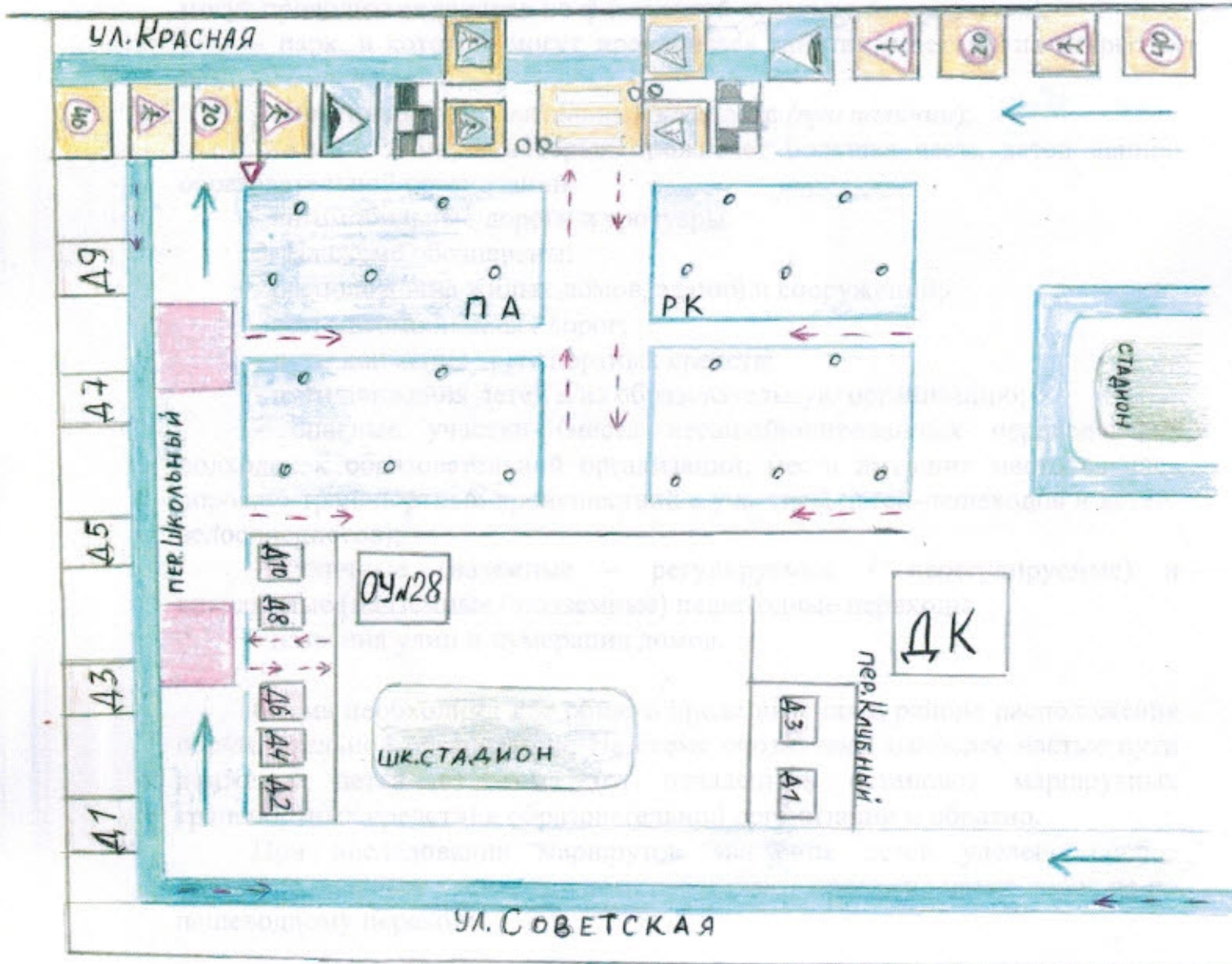
1. Общие сведения.
2. Маршрут движения автобуса образовательной организации.
3. Безопасное расположение остановки автобуса у образовательной организации.

III. Приложения.

План-схемы

1. План – схемы ОО

План-схема расположения ОУ, пути движения транспортных средств и детей (учеников)



- ЖИЛАЯ ЗАСТРОЙКА
- ПРОЕЗЖАЯ ЧАСТЬ
- ТРОТУАР
- ПЕШЕХОДНЫЙ ПЕРЕХОД

- ОПАСНЫЕ УЧАСТКИ
- ДВИЖЕНИЕ ТРАНСПОРТНЫХ СРЕДСТВ
- ДВИЖЕНИЕ ДЕТЕЙ (УЧЕНИКОВ) В (ИЗ) ОУ

Рекомендации к составлению план-схемы района расположения образовательной организации

1. Район расположения образовательной организации определяется группой жилых домов, зданий и улично-дорожной сетью с учетом остановок общественного транспорта, центром которого является непосредственно образовательная организация;

2. Территория, указанная на схеме, включает:

- образовательную организацию;
- стадион вне территории образовательной организации, на котором могут проводиться занятия по физической культуре (*при наличии*);
- парк, в котором могут проводиться занятия с детьми на открытом воздухе (*при наличии*);
- спортивно-оздоровительный комплекс (*при наличии*);
- жилые дома, в которых проживает большая часть детей данной образовательной организации;
- автомобильные дороги и тротуары.

3. На схеме обозначены:

- расположение жилых домов, зданий и сооружений;
- сеть автомобильных дорог;
- пути движения транспортных средств;
- пути движения детей в/из образовательную организацию;
- опасные участки (места несанкционированных переходов на подходах к образовательной организации, места имевших место случаев дорожно-транспортных происшествий с участием детей-пешеходов и детей-велосипедистов);
- уличные (наземные – регулируемые / нерегулируемые) и внеуличные (надземные / подземные) пешеходные переходы;
- названия улиц и нумерация домов.

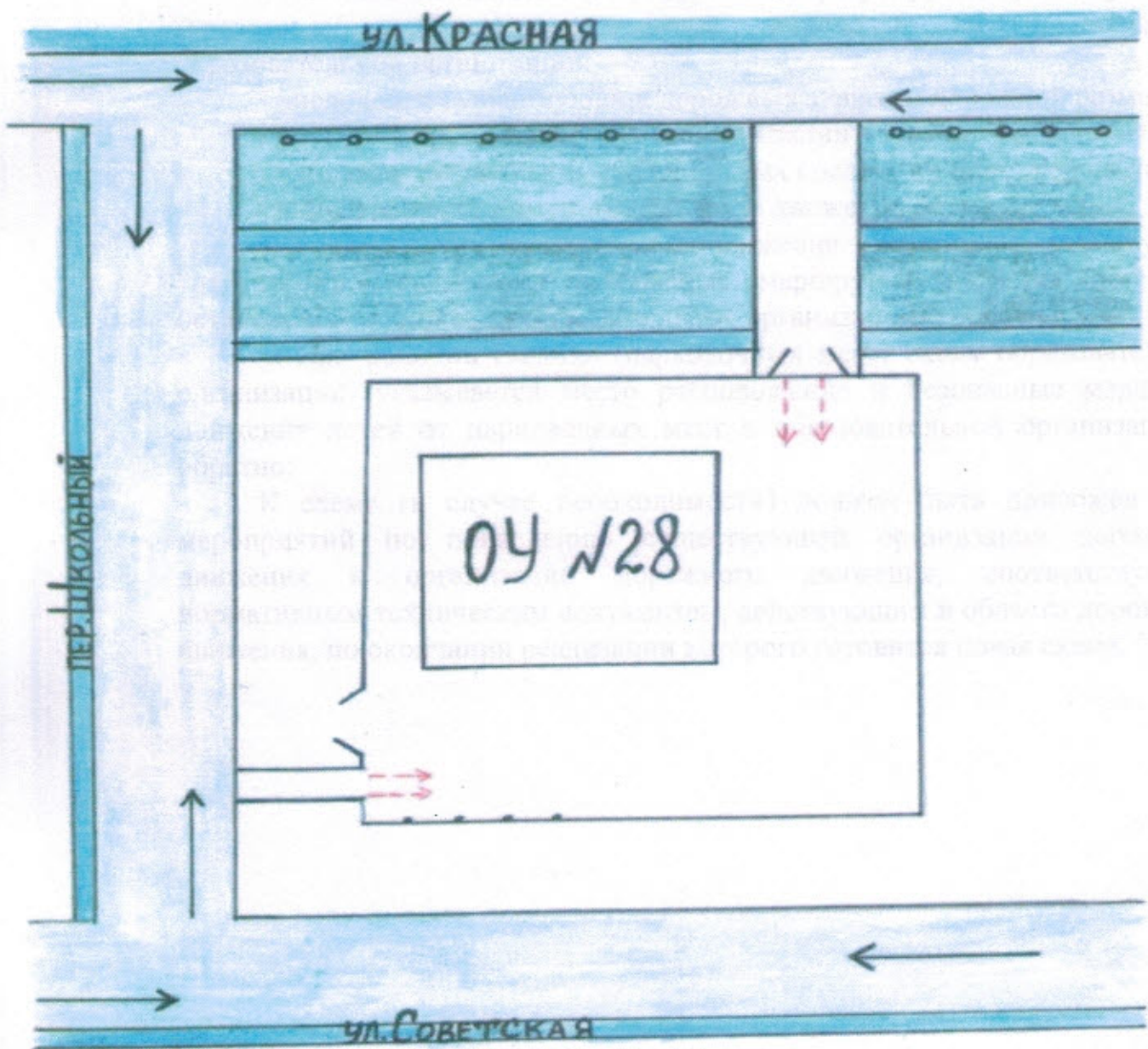
Схема необходима для общего представления о районе расположения образовательной организации. На схеме обозначены наиболее частые пути движения детей от дома (от отдаленных остановок маршрутных транспортных средств) к образовательной организации и обратно.

При исследовании маршрутов движения детей уделено особое внимание опасным зонам, где дети пересекают проезжие части дорог не по пешеходному переходу.

Решение задачи... и непосредственной близости от образовательной организации

...как и... в непосредственной близости от образовательной организации

СХЕМА ОРГАНИЗАЦИИ ДОРОЖНОГО ДВИЖЕНИЯ В НЕПОСРЕДСТВЕННОЙ БЛИЗОСТИ ОТ ОУ С РАЗМЕЩЕНИЕМ СООТВЕТСТВУЮЩИХ ТЕХНИЧЕСКИХ СРЕДСТВ, МАРШРУТЫ ДВИЖЕНИЯ ДЕТЕЙ И РАСПОЛОЖЕНИЯ ПАРКОВСКИХ МЕСТ



- ○ ○ ○ ○ - ПЕШЕХОДНОЕ ОГРАЖДЕНИЕ
- ● ● ● ● - ОГРАЖДЕНИЕ ОУ УЧРЕЖДЕНИЯ И СТОЯНКИ ТРАНСПОРТНЫХ СРЕДСТВ
- - НАПРАВЛЕНИЕ ДВИЖЕНИЯ ТРАНСПОРТНОГО ПОТОКА
- - - → - НАПРАВЛЕНИЕ ДВИЖЕНИЯ ДЕТЕЙ ОТ ОСТАНОВОК МАРШРУТНЫХ ТРАНСПОРТНЫХ СРЕДСТВ

Рекомендации к составлению схемы организации дорожного движения в непосредственной близости от образовательной организации

1. Схема организации дорожного движения ограничена автомобильными дорогами, находящимися в непосредственной близости от образовательной организации.

2. На схеме обозначаются:

- здание образовательной организации с указанием территории, принадлежащей непосредственно образовательной организации (при наличии указать ограждение территории);
- автомобильные дороги и тротуары;
- уличные (наземные – регулируемые/нерегулируемые) и внеуличные (надземные/подземные) пешеходные переходы на подходах к образовательной организации;
- дислокация существующих дорожных знаков и дорожной разметки;
- другие технические средства организации дорожного движения;
- направление движения транспортных средств по проезжей части;
- направление безопасного маршрута движения детей.

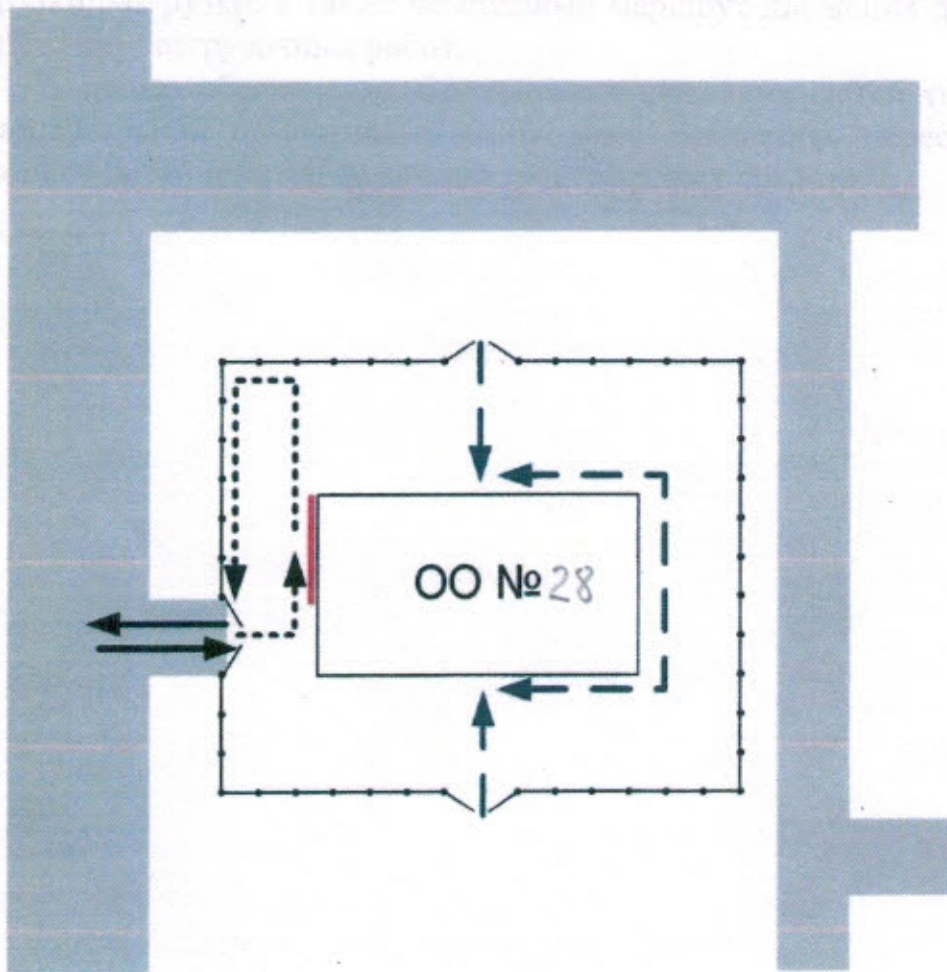
3. На схеме указано расположение остановок маршрутных транспортных средств и безопасные маршруты движения детей от остановочного пункта к образовательной организации и обратно;





4. При наличии стоянки (парковочных мест) около образовательной организации, указывается место расположение и безопасные маршруты движения детей от парковочных мест к образовательной организации и обратно.

К схеме (в случае необходимости) должен быть приложен план мероприятий по приведению существующей организации дорожного движения к организации дорожного движения, соответствующей нормативным техническим документам, действующим в области дорожного движения, по окончании реализации которого готовится новая схема.

3. Маршруты движения организованных групп детей от образовательной организации к стадиону, парку или спортивно-оздоровительному комплексу

Пути движения транспортных средств к местам разгрузки/погрузки и рекомендуемые пути передвижения детей по территории образовательного учреждения



-  - въезд/выезд грузовых транспортных средств
-  - движение грузовых транспортных средств по территории образовательной организации
-  - движение детей по территории образовательной организации
-  - место разгрузки/погрузки